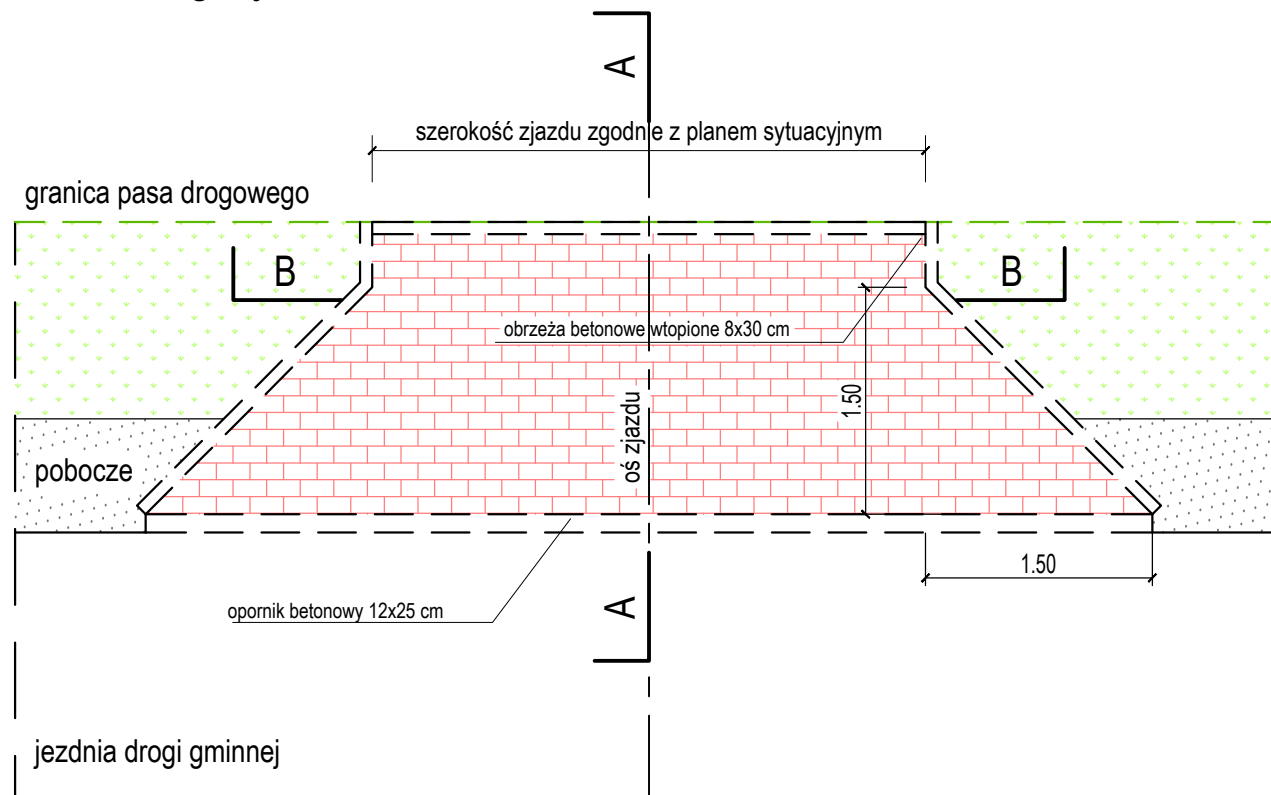


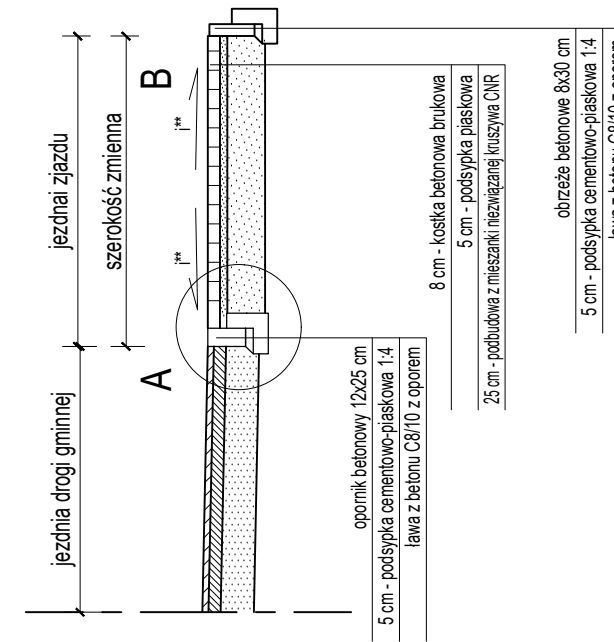
# RYSUNEK SZCZEGÓŁOWY WYKONANIA ZJAZDÓW Z KOSTKI BRUKOWEJ BETONOWEJ

SKALA 1:50/1:25

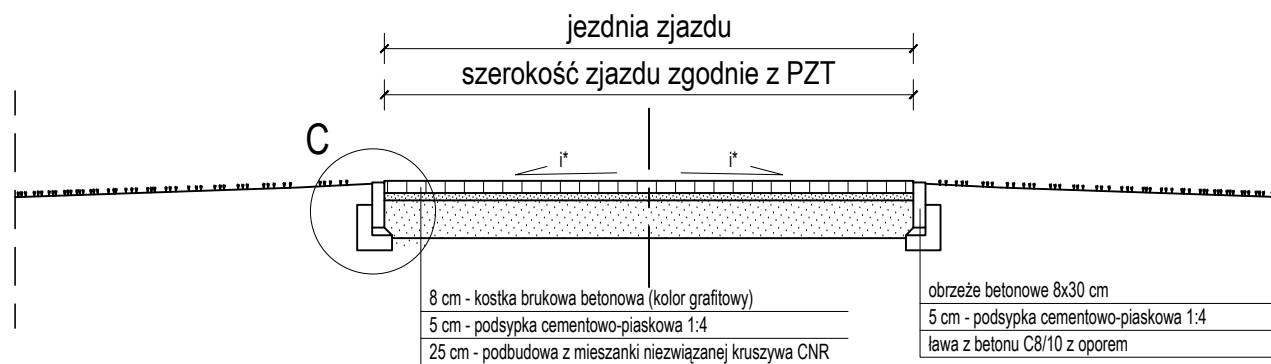
Widok z góry - skala 1:50



Przekrój A-A - skala 1:50

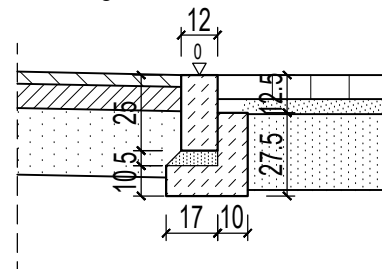


Przekrój B-B - skala 1:50

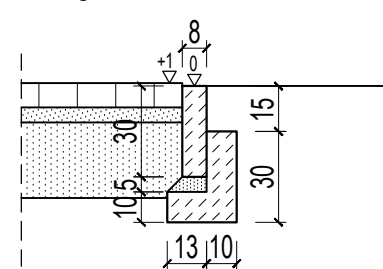


i\* - spadek poprzeczny zjazdu zgodnie ze spadkiem podłużnym drogi powiatowej  
i\*\* - spadek podłużny zjazdu w dostosowaniu do proj. drogi gminnej i terenów sąsiadujących z pasem drogowym

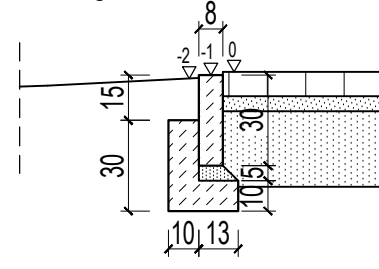
Szczegół A - skala 1:25



Szczegół B - skala 1:25



Szczegół C - skala 1:25



Jednostka projektowa:	<b>Pracownia projektowa budownictwa komunikacyjnego</b> <i>strada</i> Tomasz Borowik ul. św. Jana Chrzyciela 47 15-571 Białystok tel.: 85 674 38 62; 0660 694 333 e-mail: biuro@strada.bialystok.pl		
Obiekt:	Przebudowa drogi gminnej w Folwarkach Tylickich		
Adres:	dz. nr 384/1, 384/2 - obręb 0009 Folwarki Tylickie gm. Zabłudów, powiat białostocki	Data:	20.11.2019
Nazwa rysunku:	Rysunek szczegółowy wykonania zjazdów z kostki brukowej betonowej	Skala:	1:50/1:25
		Nr arkusza:	-
Funkcja:	Imię i nazwisko / nr uprawnień budowlanych:	Nr rysunku:	4
BRANŻA DROGOWA			
PROJEKTANT	mgr inż. Tomasz Borowik PDL/0081/POOD/06		
SPRAWDZAJĄCY	mgr inż. Tomasz Grabowski PDL/0028/POOD/12		