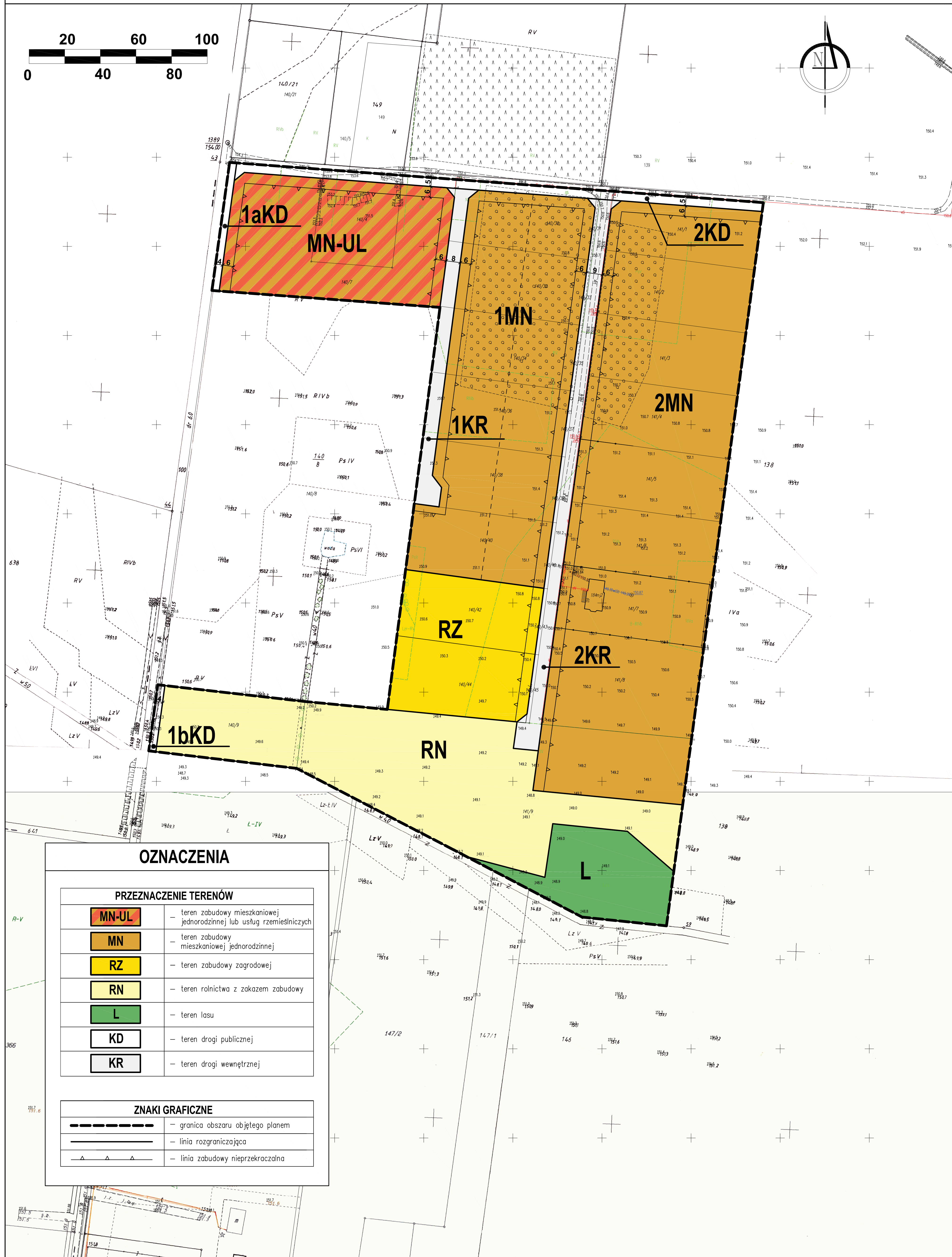
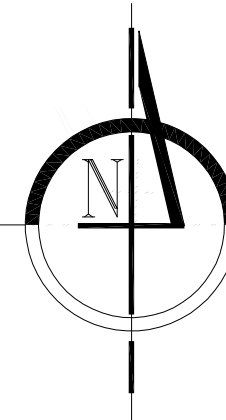
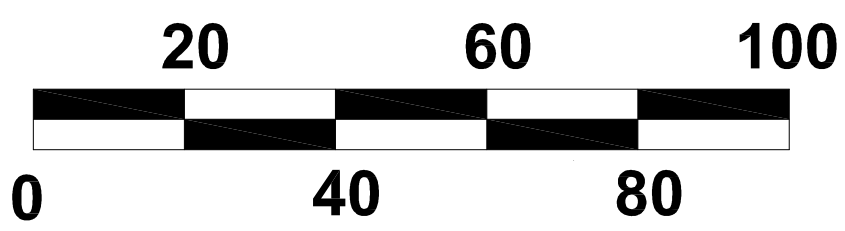


MIEJSCOWY PLAN ZAGOSPODAROWANIA PRZESTRZENNEGO

TERENÓW ZABUDOWY MIESZKANIOWEJ JEDNORODZINNEJ W OBRĘBIE KOWALOWCE W GMINIE ZABŁUDÓW

SKALA 1:1000



OZNACZENIA

PRZEZNACZENIE TERENÓW

MN-UL	– teren zabudowy mieszkaniowej jednorodzinnej lub usług rzemieślniczych
MN	– teren zabudowy mieszkaniowej jednorodzinnej
RZ	– teren zabudowy zagrodowej
RN	– teren rolnictwa z zakazem zabudowy
L	– teren lasu
KD	– teren drogi publicznej
KR	– teren drogi wewnętrznej

ZNAKI GRAFICZNE

	– granica obszaru objętego planem
	– linia rozgraniczająca
	– linia zabudowy nieprzekraczalna