

## UCHWAŁA Nr XLVII.375.2023

### RADY MIEJSKIEJ W ZABŁUDOWIE

z dnia 27 marca 2023 r.

#### w sprawie wstępnych miejsc lokalizacji nowych przystanków komunikacyjnych w miejscowościach: Kuriany i Rzepniki na terenie Gminy Zabłudów

Na podstawie art. 18 ust. 2 pkt 15 ustawy z dnia 8 marca 1990r. o samorządzie gminnym (t.j. Dz. U. z 2023 r. poz. 40) oraz art. 20f pkt 1 ustawa z dnia 21 marca 1985r o drogach publicznych (t.j. Dz. U. z 2022 r. poz. 1693 z późn. zm.) uchwała się, co następuje:

**§ 1.** Dla zaspokojenia potrzeb mieszkańców, wskazuje się wstępne miejsca lokalizacji nowych przystanków komunikacyjnych w ciągu komunikacyjnym dróg:

1) Droga powiatowa Nr 1476 B w miejscowości Kuriany na terenie Gminy Zabłudów na wysokości dz. nr geod. 179/7 obręb Kuriany – lewy oraz na wysokości dz. nr geod. 178/17 obręb Kuriany - prawy, zgodnie z załącznikiem Nr 1 do niniejszej uchwały;

2) Droga gminna Nr 106899 B w miejscowości Kuriany na terenie Gminy Zabłudów na wysokości dz. nr geod. 74/4 obręb Kuriany – lewy, zgodnie z załącznikiem nr 2 do niniejszej uchwały;

3) Droga gminna wewnętrzna zlokalizowana na dz. nr geod. 317 obręb Kuriany na terenie Gminy Zabłudów na wysokości dz. nr geod. 73/46 obręb Kuriany – prawy, zgodnie z załącznikiem nr 3 do niniejszej uchwały;

4) Droga gminna wewnętrzna zlokalizowana na dz. nr geod. 317 obręb Kuriany na terenie Gminy Zabłudów na wysokości dz. nr geod. 124/3 obręb Kuriany – lewy oraz dz. nr geod. 387/3 obręb Kuriany - prawy, zgodnie z załącznikiem nr 4 do niniejszej uchwały;

5) Droga gminna Nr 106861 B w miejscowości Rzepniki na terenie Gminy Zabłudów na wysokości dz. nr geod. 485/3 obręb Rzepniki – prawy, zgodnie z załącznikiem nr 5 do niniejszej uchwały.

**§ 2.** Uchwała podlega przekazaniu do Zarządu Powiatu Białostockiego celem uwzględnienia przy ustalaniu ostatecznej lokalizacji przystanku.

**§ 3.** Wykonanie uchwały powierza się Burmistrzowi Zabłudowa.

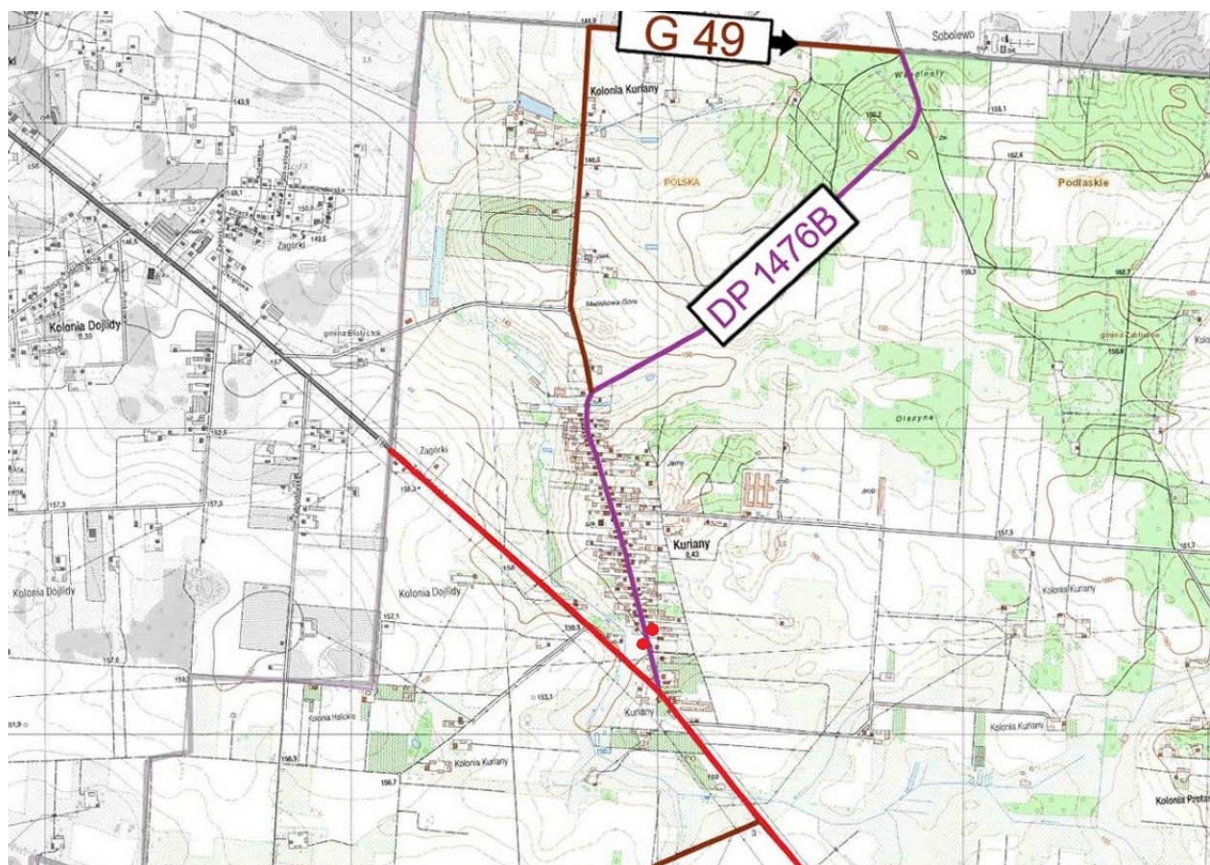
**§ 3.** Uchwała wchodzi w życie z dniem podjęcia.

Przewodnicząca Rady

*Antonina Kuna*

Załącznik nr 1  
do uchwały nr XLVII.375.2023  
Rady Miejskiej w Zabłudowie  
z dnia 27 marca 2023 r.

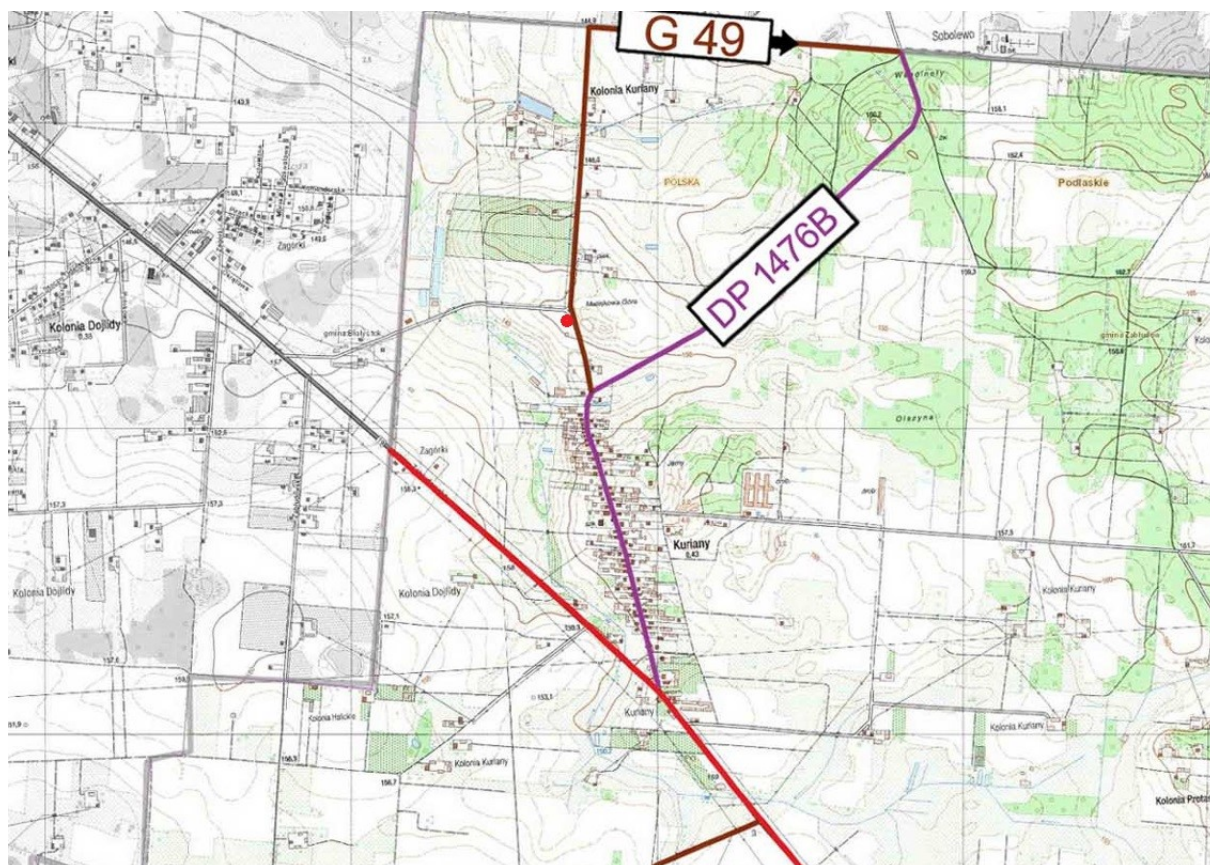
## MAPA POGLĄDOWA NOWEJ LOKALIZACJI PRZYSTANKU KOMUNIKACYJNEGO W MIEJSCOWOŚCI KURIANY NA TERENIE GMINY ZABŁUDÓW



● - nowa lokalizacja przystanku komunikacyjnego.

Załącznik nr 2  
do uchwały nr XLVII.375.2023  
Rady Miejskiej w Zabłudowie  
z dnia 27 marca 2023 r.

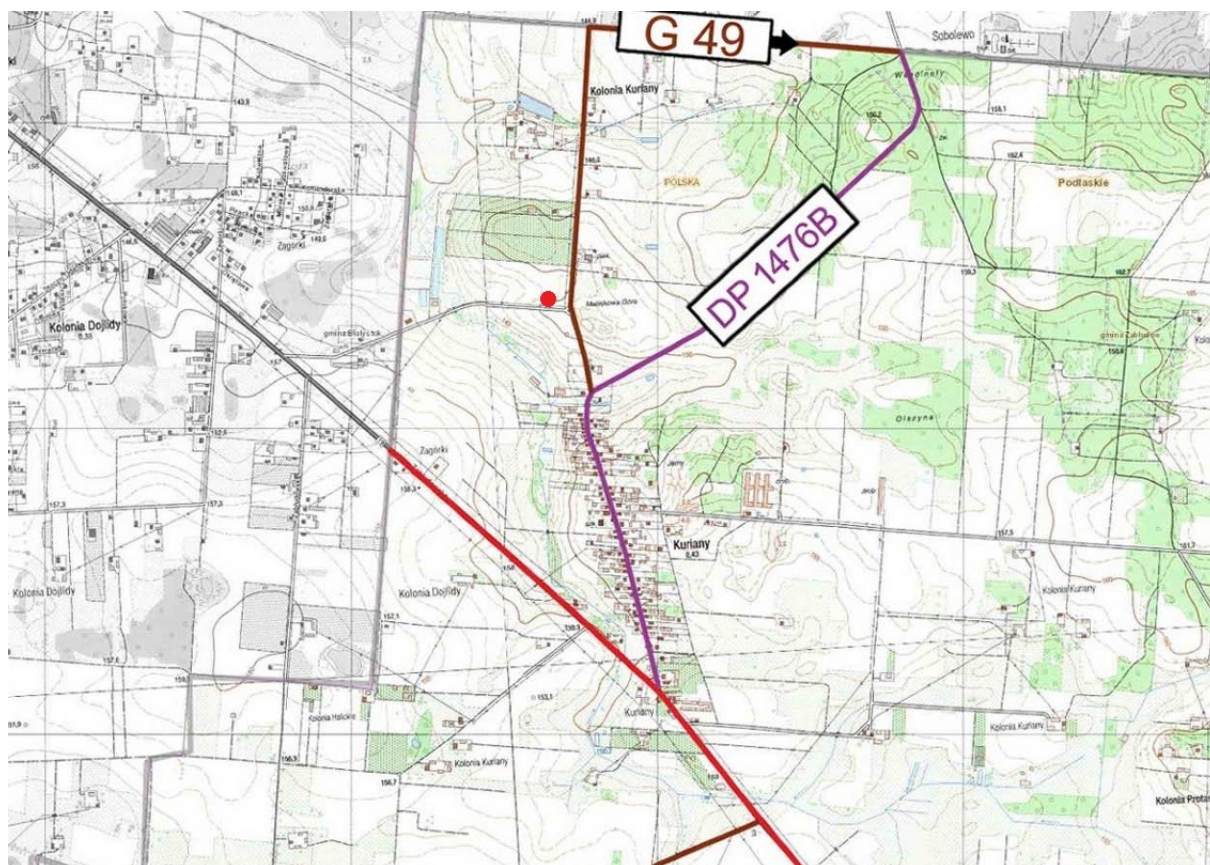
## MAPA POGLĄDOWA NOWEJ LOKALIZACJI PRZYSTANKU KOMUNIKACYJNEGO W MIEJSCOWOŚCI KURIANY NA TERENIE GMINY ZABŁUDÓW



● - nowa lokalizacja przystanku komunikacyjnego.

Załącznik nr 3  
do uchwały nr XLVII.375.2023  
Rady Miejskiej w Zabłudowie  
z dnia 27 marca 2023 r.

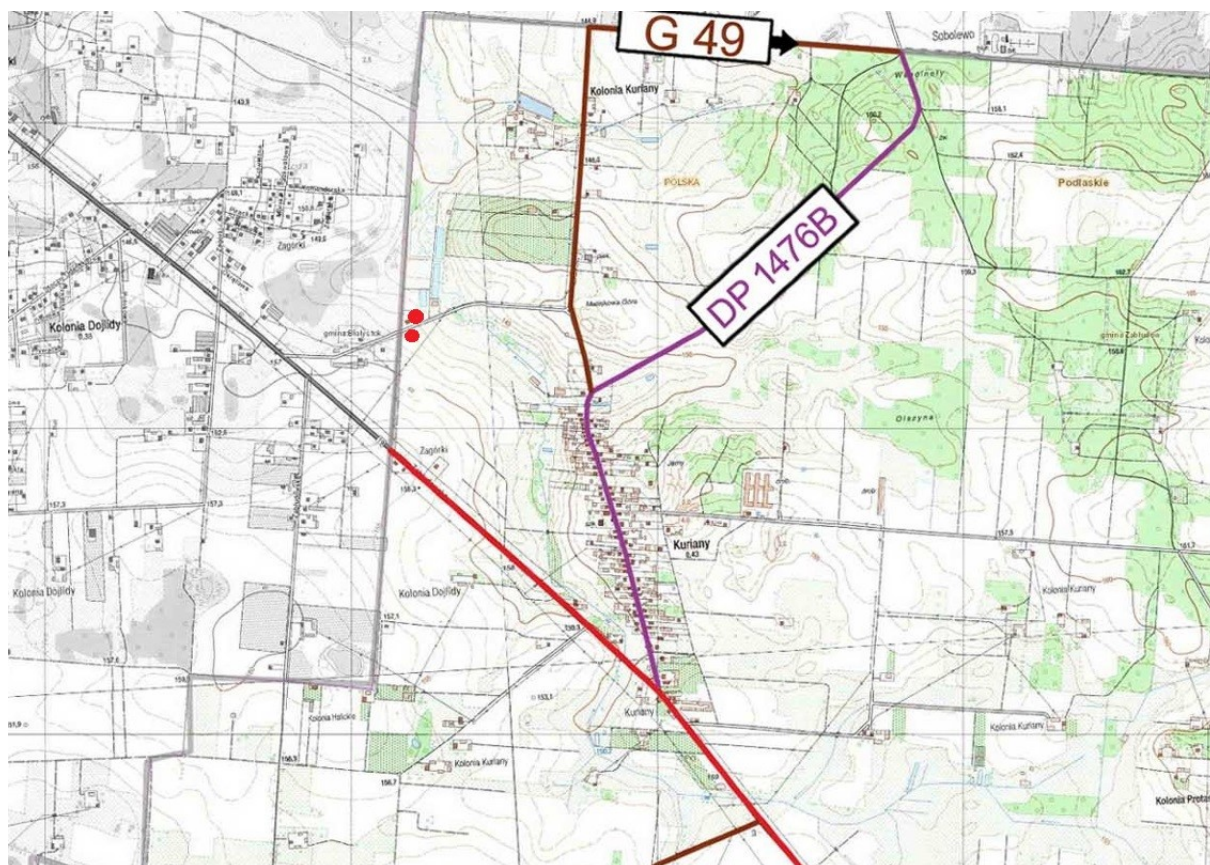
### MAPA POGLĄDOWA NOWEJ LOKALIZACJI PRZYSTANKU KOMUNIKACYJNEGO W MIEJSCOWOŚCI KURIANY NA TERENIE GMINY ZABŁUDÓW



● - nowa lokalizacja przystanku komunikacyjnego.

Załącznik nr 4  
do uchwały nr XLVII.375.2023  
Rady Miejskiej w Zabłudowie  
z dnia 27 marca 2023 r.

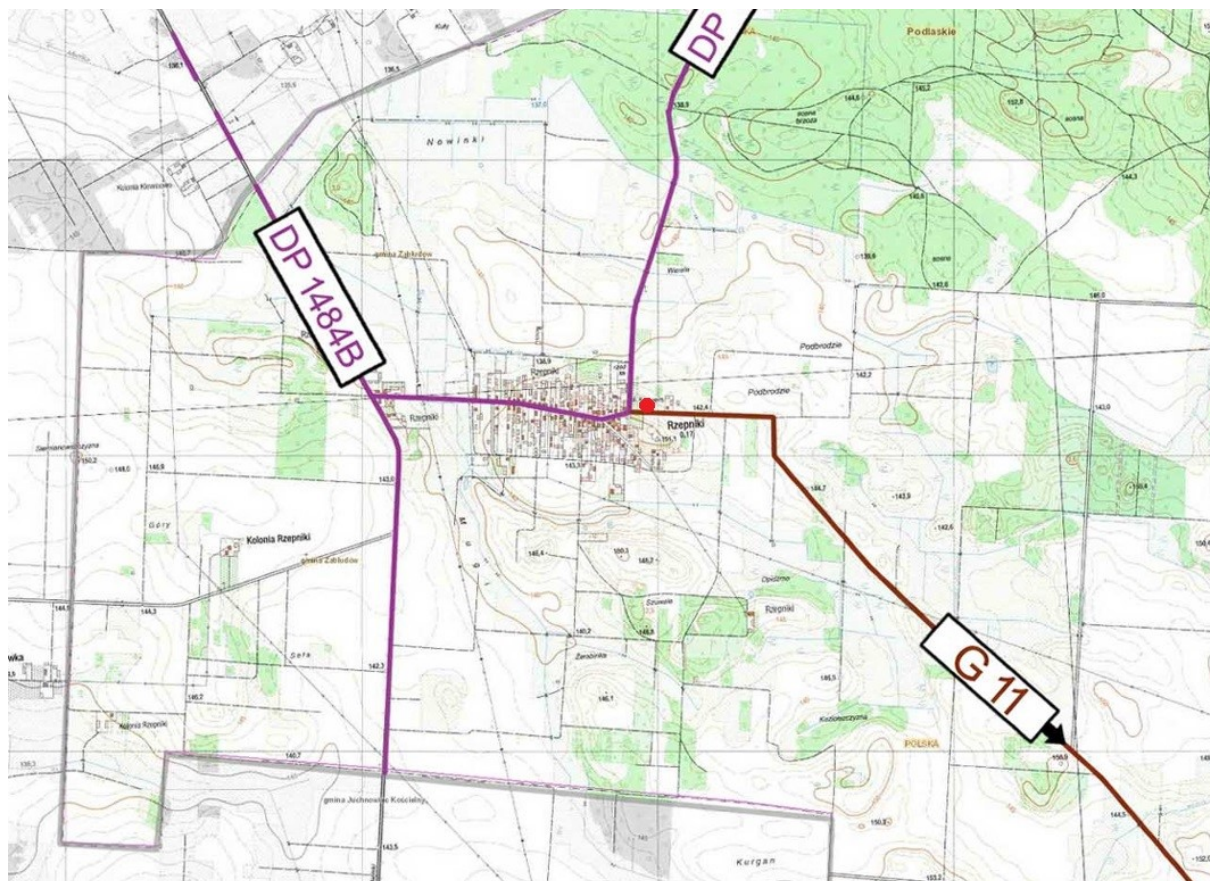
### MAPA POGLĄDOWA NOWEJ LOKALIZACJI PRZYSTANKÓW KOMUNIKACYJNYCH W MIEJSCOWOŚCI KURIANY NA TERENIE GMINY ZABŁUDÓW



● - nowa lokalizacja przystanków komunikacyjnych.

Załącznik nr 5  
do uchwały nr XLVII.375.2023  
Rady Miejskiej w Zabłudowie  
z dnia 27 marca 2023 r.

### MAPA POGLĄDOWA NOWEJ LOKALIZACJI PRZYSTANKU KOMUNIKACYJNEGO W MIEJSCOWOŚCI RZEPNIKI NA TERENIE GMINY ZABŁUDÓW



● - nowa lokalizacja przystanku komunikacyjnego.