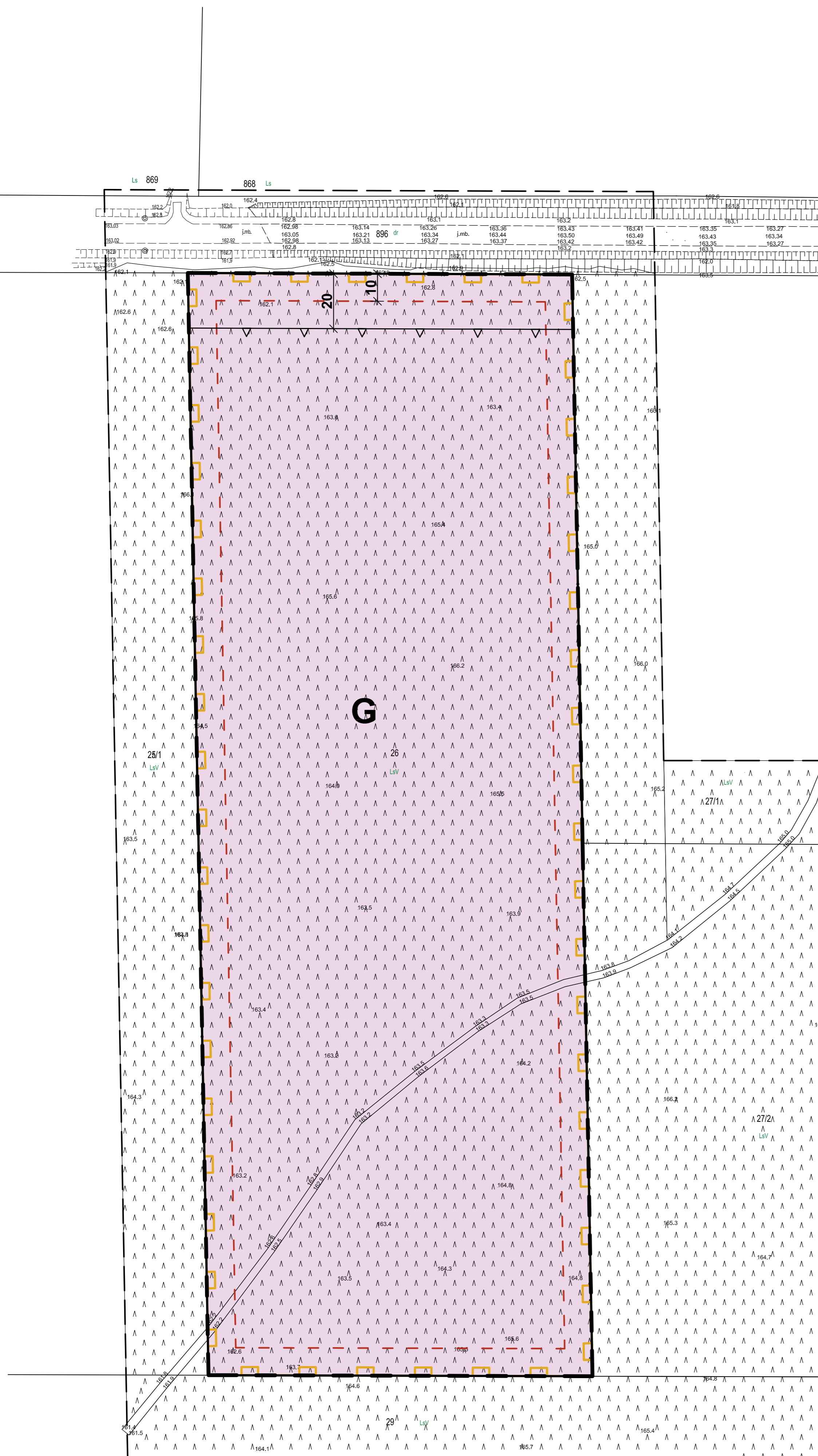


# MIEJSCOWY PLAN ZAGOSPODAROWANIA PRZESTRZENNEGO ZŁOŻA PIASKU TATAROWCE VIII W GMINIE ZABŁUDÓW

SKALA 1:1000

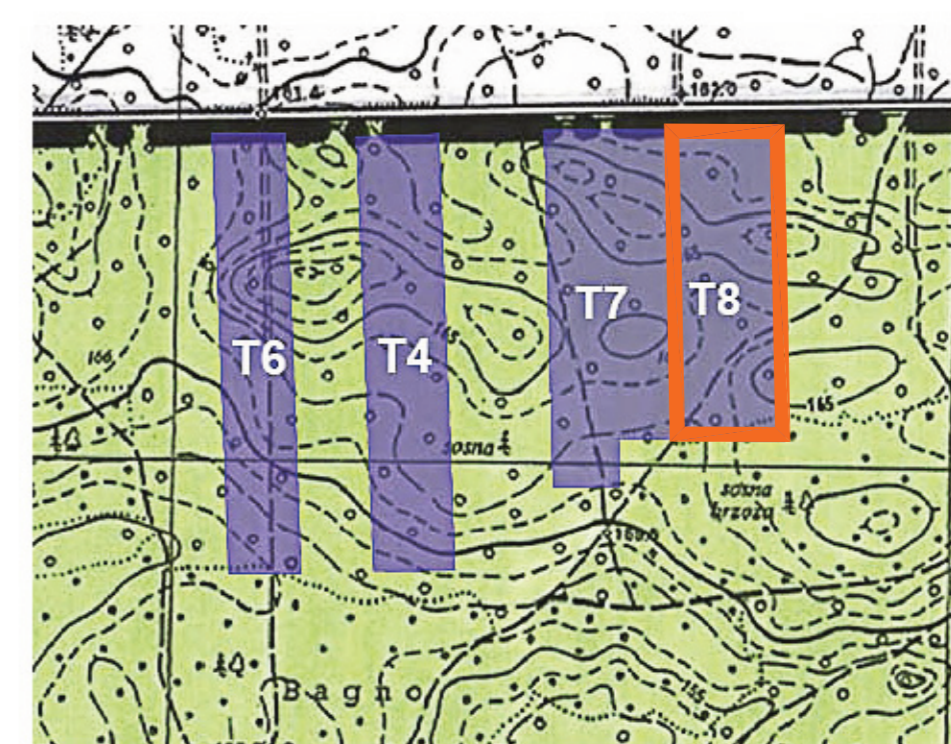
PL-2000 strefa 8

Mapa z zasobów Starosty Powiatu Białostockiego





## WYRYS ZE STUDYUM UWARUNKOWAŃ I KIERUNKÓW ZAGOSPODAROWANIA PRZESTRZENNEGO GMINY ZABŁUDÓW

 GRANICE PLANU



### OZNACZENIA GRAFICZNE






-  GRANICA OPRACOWANIA I ADMINISTRACYJNA GMINY
-  udokumentowane złoża kopalin pospolitych wskazane do wydobycia (T7, T8, B9, B10)

## OZNACZENIA

### PRZEZNACZENIE

- |          |                               |
|----------|-------------------------------|
| <b>G</b> | – teren górnictwa i wydobycia |
|----------|-------------------------------|

### ZNAKI GRAFICZNE

- |   |  |
|---|--|
|  | – granica planu                            |
|  | – linia rozgraniczająca                    |
|  | – nieprzekraczalna linia zabudowy          |
|  | – granica udokumentowanego złoża           |
|  | – granica pasa ochronnego terenu wydobycia |

